



СХЕМА ГРАНИЦ РЫБОВОДНОГО УЧАСТКА

Наименование
рыбоводного
участка
**оз. Большое
Глубокое**

Описание границ
рыбоводного
участка

длина (м),
ширина (м),
площадь (га)

Муниципальное
образование,
вид рыболовства

Мокроусовский/
Макушинский
муниципальный округ
Товарное рыболовство

Географические координаты точек
(с использованием системы
координат WGS84)

Площадь – 90,9 га

оз. Большое Глубокое

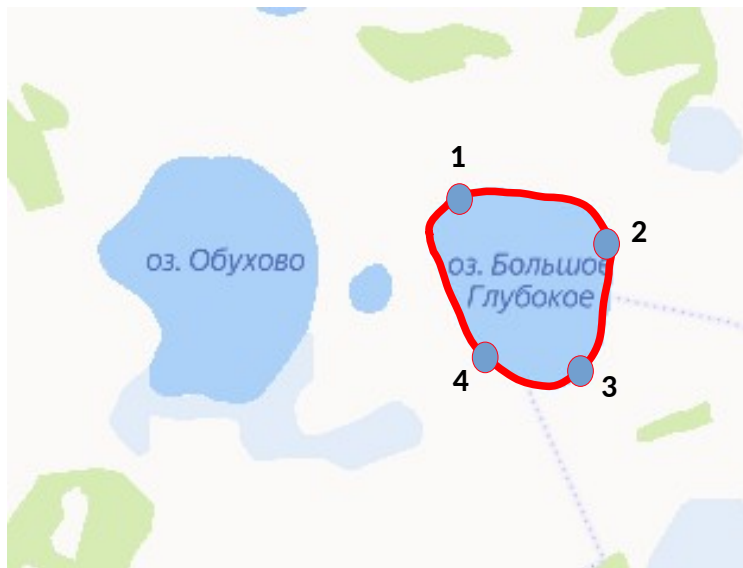
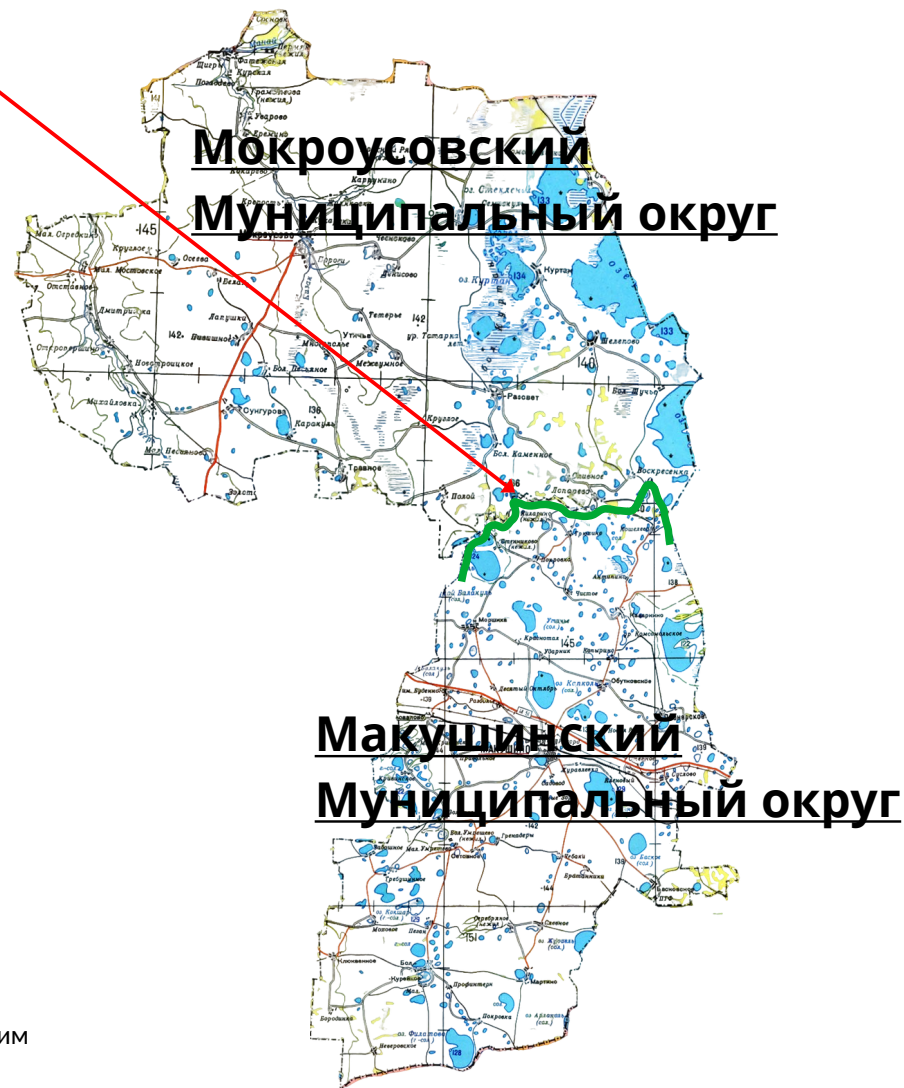
№

точ E (долгота), N (широта)



ки

1.	67°09'26"	55°33'25"
2.	67°10'16"	55°33'16"
3.	67°10'02"	55°32'51"
4.	67°09'32"	55°32'59"

от т. 1 до т. 2 по береговой линии;
от т. 2 до т. 3 по береговой линии;
от т. 3 до т. 4 по береговой линии;
от т. 4 до т. 1 по береговой линии.



Условные обозначения:

-  - Граница рыбоводного участка
-  - Граница между Мокроусовским и Макушинским муниципальными округами