



СХЕМА ГРАНИЦ РЫБОВОДНОГО УЧАСТКА

Наименование
рыбоводного
участка

оз. Марково

Описание границ рыбоводного
участка

Географические координаты точек
(с использованием системы
координат WGS84)

№

точ E (долгота), N (широта)

ки

1. 65°49'42" 55°10'31"
2. 65°48'47" 55°10'21"
3. 65°49'32" 55°9'59"

от т. 1 до т. 2 по береговой линии;
от т. 2 до т. 3 по береговой линии;
от т. 3 до т. 1 по береговой линии

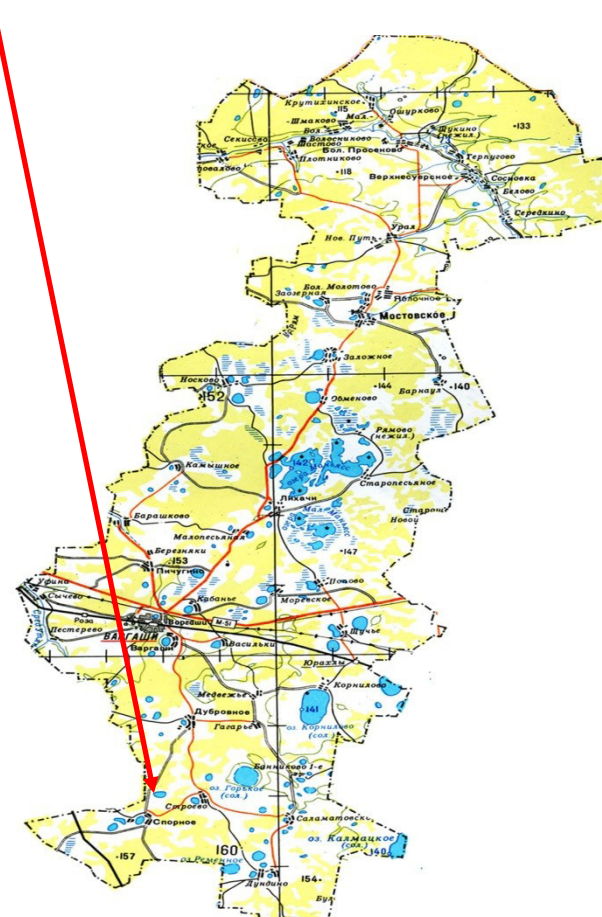
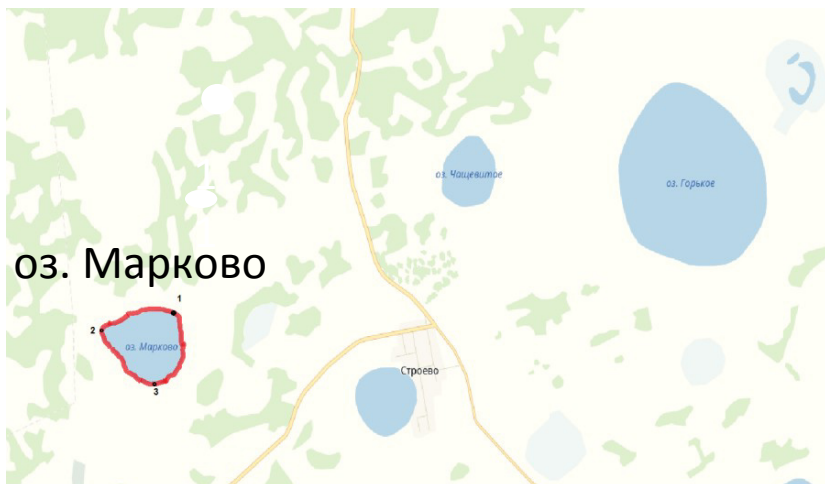
длина (м),
ширина (м),
площадь (га)

Площадь – 179,7 га


Муниципальное
образование,
вид рыболовства

**Варгашинский
муниципальный округ
Товарное рыбоводство**

оз. Марково



Условные обозначения:

-  - Граница рыбоводного участка